

Plan d'assainissement des eaux pluviales

PLAN A





Échelle : 1/5 000

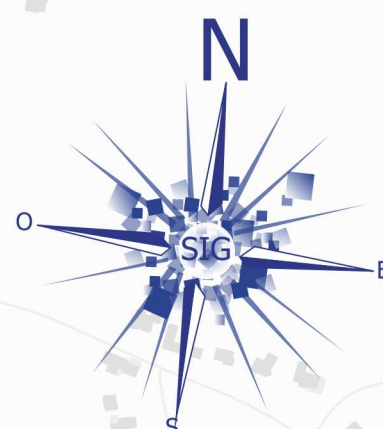
Vu pour être annexé à la délibération
 du conseil Municipal du 30 janvier 2020
 Le Maire,
 Marc BOUTRUCHE



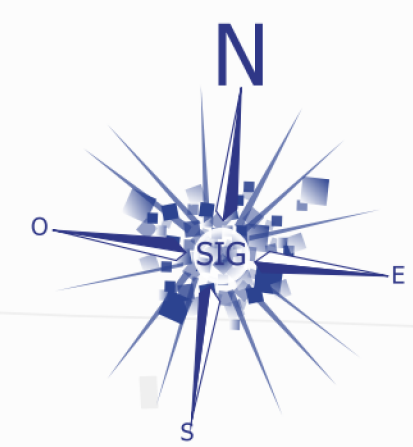
Légende

-  Réseau des eaux pluviales
-  Zonage pluvial

Plan non réglementaire pour les réponses aux DT/DICT



Nom	Volume de rétention (m3)	Débit de fuite (L/s)	Temps de retour de protection	Coefficient de ruissellement (%)	Surface active (ha)
QUE01	1014	17,28	10 ans	60	3,46
QUE02	313	5,34	10 ans	60	1,07
QUE03	479	6,03	10 ans	75	1,51
QUE04	1251	15,75	10 ans	75	3,94
QUE05	8375	105,42	10 ans	75	26,36



Légende

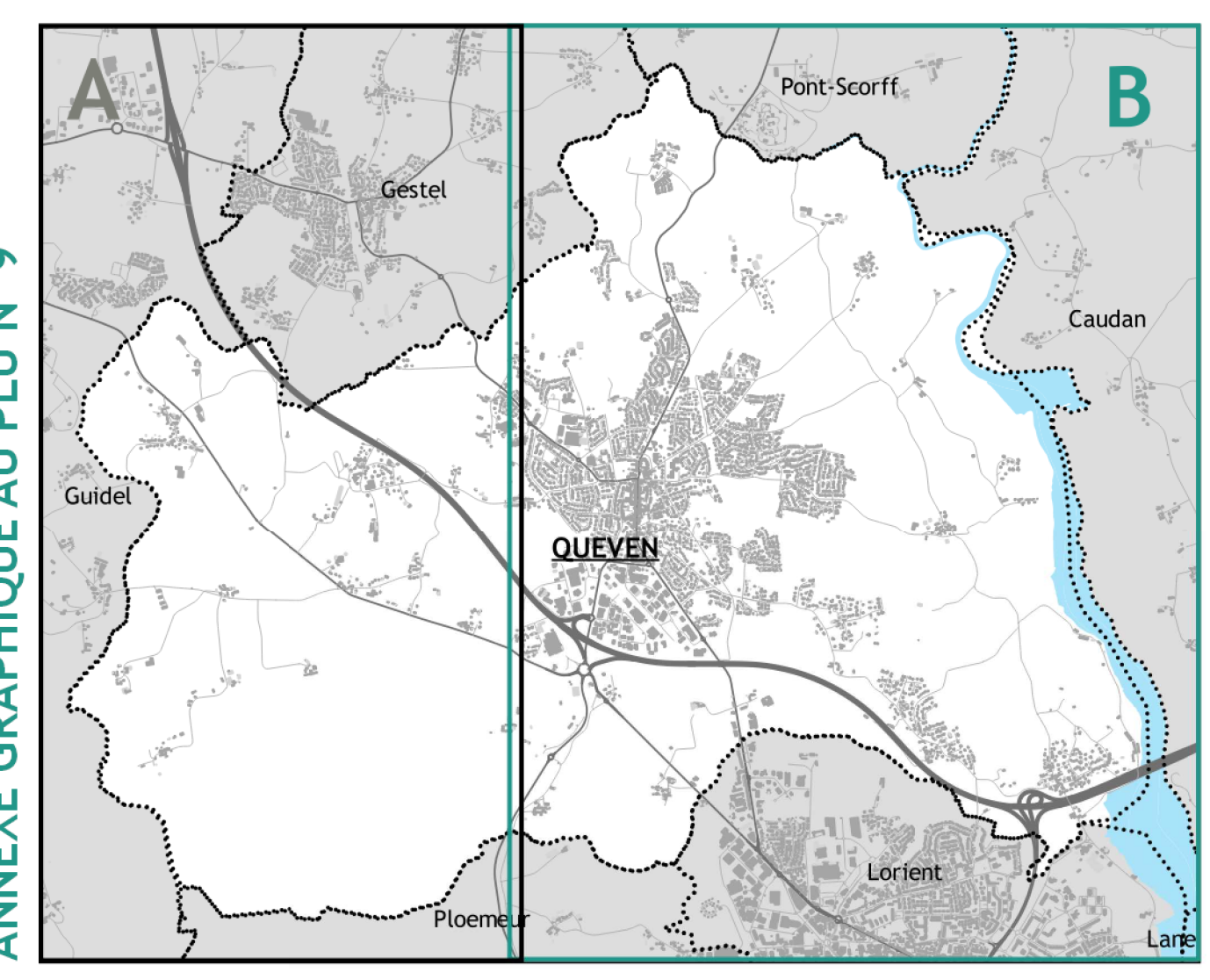
- Réseau des eaux pluviales
- Zonage pluvial

Plan non réglementaire pour les réponses aux DT/DICT

Nom	Volume de rétention (m ³)	Débit de fuite (L/s)	Temps de retour de protection	Coefficient de ruissellement (%)	Surface active (ha)
QUE01	1014	17,28	10 ans	60	3,46
QUE02	313	5,34	10 ans	60	1,07
QUE03	479	6,03	10 ans	75	1,51
QUE04	1251	15,75	10 ans	75	3,94
QUE05	8375	105,42	10 ans	75	26,36

Plan d'assainissement des eaux pluviales

PLAN B



ANNEXE GRAPHIQUE AU PLU N° 9

Echelle : 1/5 000

Vu pour être annexé à la délibération
 du Conseil Municipal du 30 Janvier 2020
 Le Maire,
 Marc BOUTRUCHE

