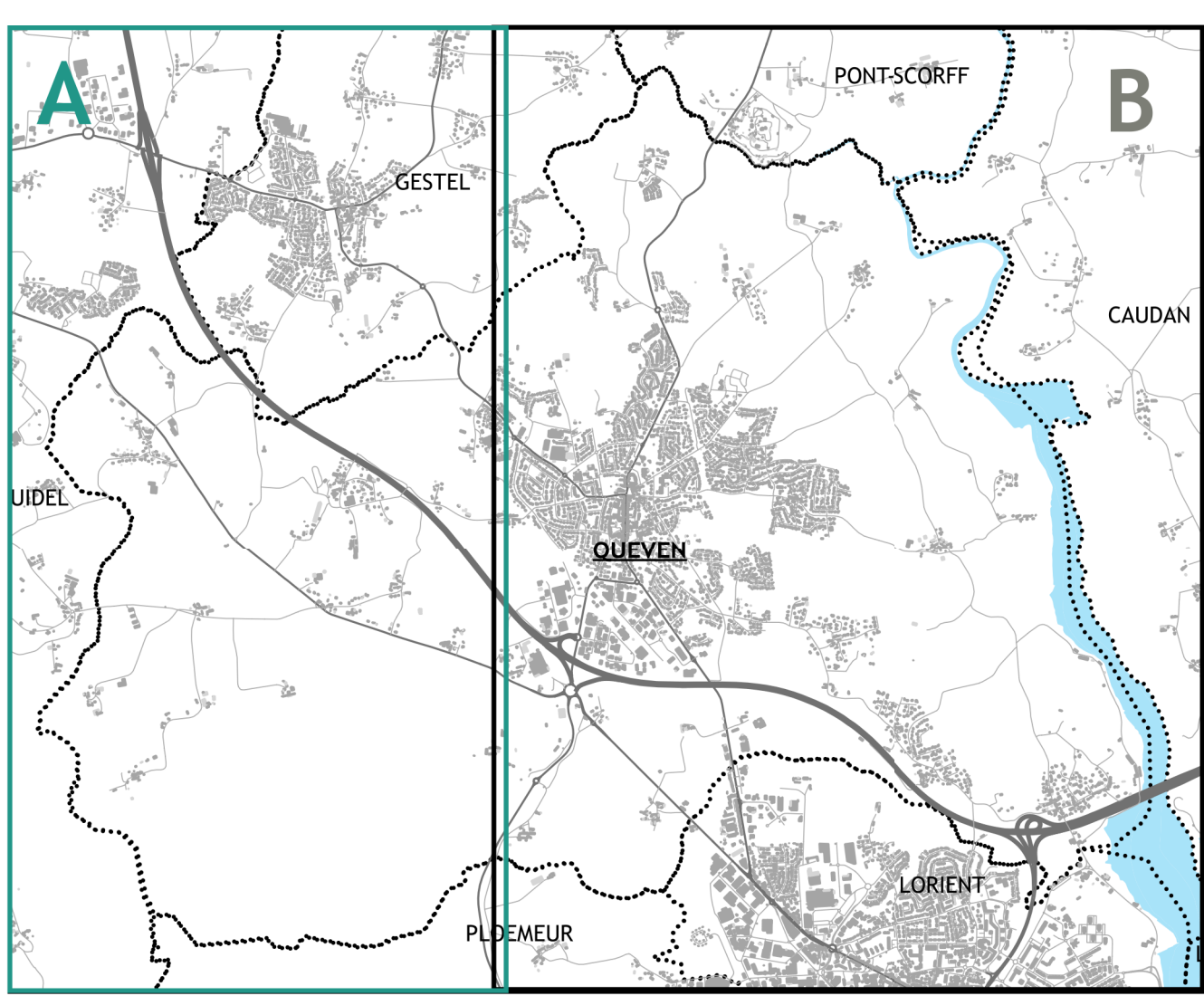


Plan d'assainissement des eaux pluviales

PLAN A



ANNEXE GRAPHIQUE AU PLU N° 9



Echelle : 1/5 000

PROJET DE PLU ARRÊTÉ

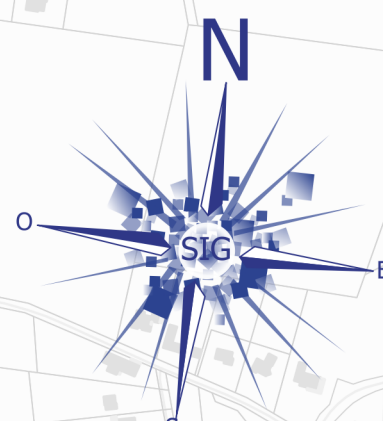
Vu pour être annexé à la délibération du conseil Municipal du 16/05/2019
 Le Maire,
 Marc BOUTRUCHE



Légende

-  Réseau des eaux pluviales
-  Zonage pluvial

Plan non réglementaire pour les réponses aux DT/DICT



Nom	Volume de rétention (m3)	Débit de fuite (L/s)	Temps de retour de protection	Coefficient de ruissellement (%)	Surface active (ha)
QUE01	1014	17,28	10 ans	60	3,46
QUE02	313	5,34	10 ans	60	1,07
QUE03	479	6,03	10 ans	75	1,51
QUE04	1251	15,75	10 ans	75	3,94
QUE05	8375	105,42	10 ans	75	26,36

